



第11章 政治与全球政治地理格局

内容摘要


第1节 政治与政治地理

第2节 国家政治地理特征

第3节 国家权利


第4节 全球政治地理格局

思考题



内容摘要


要政空组一古政也地关文
研究的切、自对中治有人
研究会一家于者学政阅为
的社形类国至政理——参作
特类而人一个以为地——以理
独人用着一，国文科可地
为是作响对大各人学者治
极它互影它之，在支读政
中，相上。此来，分的把述。
学在境度变如以时的趣是阐
理现环程演义纪同立兴只以
地表现大衰意世，独有我们予
文要地很兴略20视，对学我素
人主与在及战入重相理里要
是性程它展及进分门地章的
理特过，发实是十一治一特
地独其体、现其素了政这独
政治种及实生的尤要成对在一
政运动益发族，理形。一
素治间织个以治早理专地





第1节 政治与政治地理


- 一、政治地理现象
- 二、政治地理单元
- 三、政治地理结构
- 四、政治地理过程





一、政治地理现象


政治是一种无形的社会文化现象,政治是一种追求权利（如支配权、占有权、管理权等）的社会文化现象,政治也是一种最不稳定的社会文化现象。





二、政治地理单元

政治地理单元主要分为三个级别：一是国家级的，即具有确定人口和领土的主权国家；二是国际级的，即由若干主权国家和区域性或全球性国家集团组成的国际关系体系，在政治地理中称为全球政治地理格局；三是国内级的，即一国内部的行政分区。






三、政治地理结构

一、政治空间结构

是由政治地理单元中包括领土范围、边界、位置、形状和具有支配地位和中心性区域等空间要素组成的。

二、政治实力结构


是由诸如领土、自然条件、人口、军事、经济、科学技术、国民士气及政府能力等实力要素组成的。





四、政治地理过程

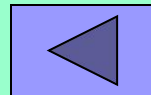
- 一、政治扩散
- 二、政治整合
- 三、政治分散
- 四、主权的變化





第2节 国家政治地理特征


- 一、国家的基本特征
- 二、国家领土与领土主权
- 三、国家的中心性区域
- 四、边界与边疆





一、国家的基本特征

- 1 拥有确定的领土
- 2 具有一定数量的定居人口
- 3 拥有被其国民需要和承认、行使诸如国家、外交等职能的政府
- 4 拥有主权






二、国家领土与领土主权

领土是国家最基本的政治地理结构，是一国活动，尤其是一国权利所依赖的最稳定的结构性因素。国家为保障自己的领土不受侵犯而采取的任何措施，甚至不惜诉诸战争，都被认为是天经地义的，这就是所谓的领土主权。

1 领土规模 **2 领土形状** **3 领土位置**



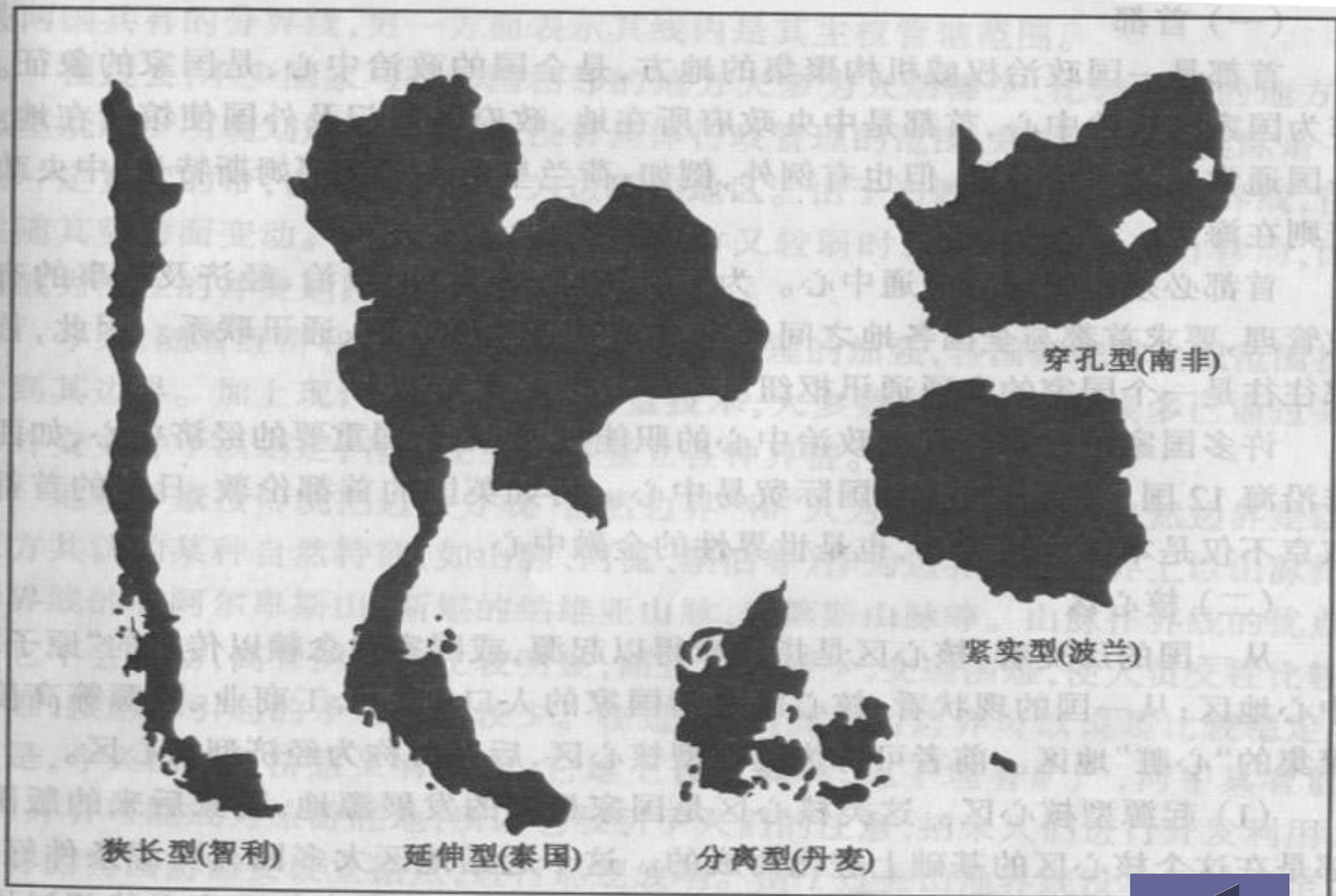



图 13-1 领土的形状



三、国家的中心性区域

- 1 首都：**是全国的政治中心，是国家的象征，必须是全国的交通中心，有的首都还是全国的经济中心。
- 2 核心区：**从一国历史看，核心区是国家得以起源，或国家观念赖以传播的“原子”中心地区；从一国的现状看，核心区是指国家的人口、交通、工商业、资源等高度聚集的“心脏”地区。前者称为起源型核心区，后者称为经济型核心区。






四、边界与边疆

世界上各个国家之间总是有一条边界线与其邻国分开。这条线一方面表示是两国共有的分界线，另一方面表示其线内是其主权管辖范围。

由于边疆地区缺乏明确界限，往往随其势力而变动，一国力量强大，而对方又较弱时，边界带就向弱方移动，因而成为潜在的冲突地区。






第3节 国家权利

一、国家权利要素


二、国家实力分析





一、国家权利要素

国家权利要素包括：领土空间、自然资源、人口资源、经济水平、军事力量、科学技术、国民士气和政府的质量。






二、国家实力分析

1 克莱因的综合国力方程

美国学者克莱因提出了一个定量估计分析国力的公式，即“国力方程”。

2 “综合三元要素” 国力学派


日本综合研究所在总结前人综合国力研究的基础上，结合日本的实际，提出了测定各国综合国力的三元要素，即国际贡献能力、生存能力和强制能力。





第4节 全球政治地理格局

- 一、全球政治地理格局的形成
- 二、全球政治地理格局的基本特征
- 三、全球政治地理格局的基本特征





一、全球政治地理格局的形成

一、欧洲的殖民扩张


二、主权国家的产生与美洲殖民统治的崩溃

三、帝国主义对世界的分割与控制

四、当代全球政治地理格局：

1. 第一阶段：美苏主导的两极对抗格局

2. 第二阶段 一强多极的格局



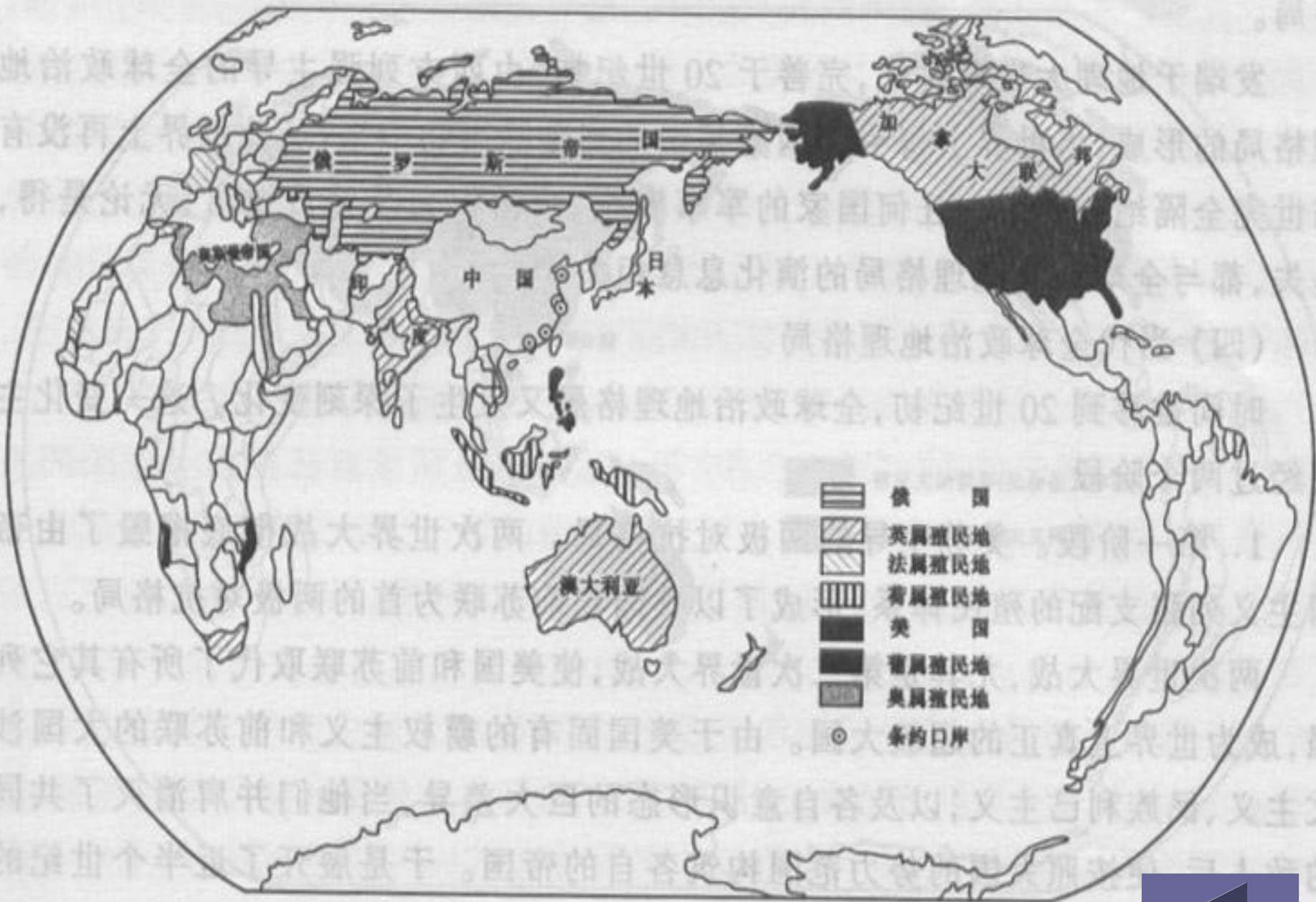


图 13-2 殖民扩张 1815—1870

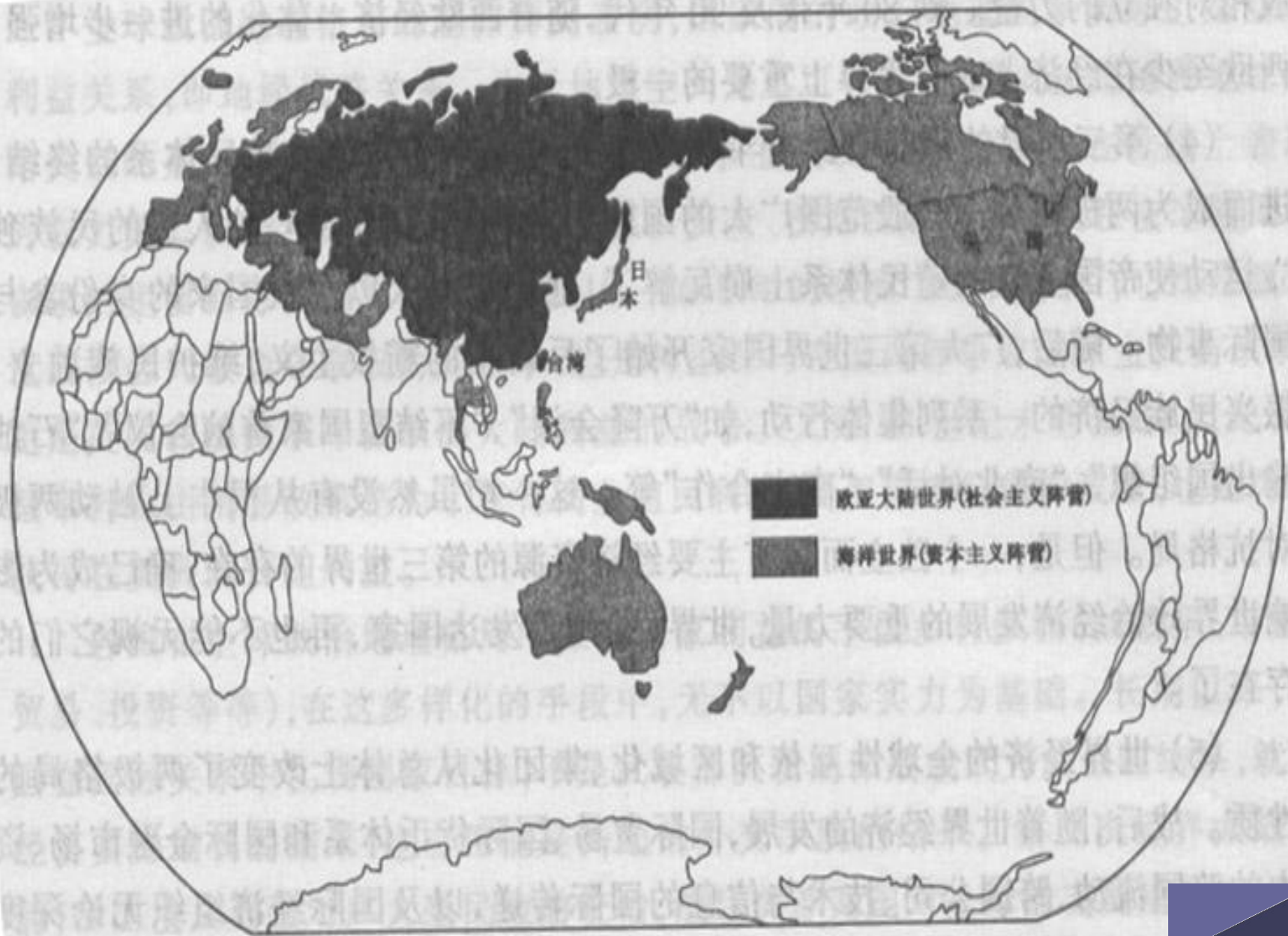


图 13-3 两极冷战格局




二、全球政治地理格局的基本特征

(一) 以实力为基础的国家利益是全球格局形成演化的根本动因

(二) 国际关系核心行为决定着全球政治格局运作的性质

1. 二战前全球格局中的核心行为
2. 二战后格局的核心行为





三、全球政治地理格局的主要学说


1 马汉的“海权论”

2 麦金德的“心脏地带”学说

3 斯皮克曼的“陆缘”学说

4 柯恩的“多极世界”模型

五 布热津斯基的跨欧亚安全体系



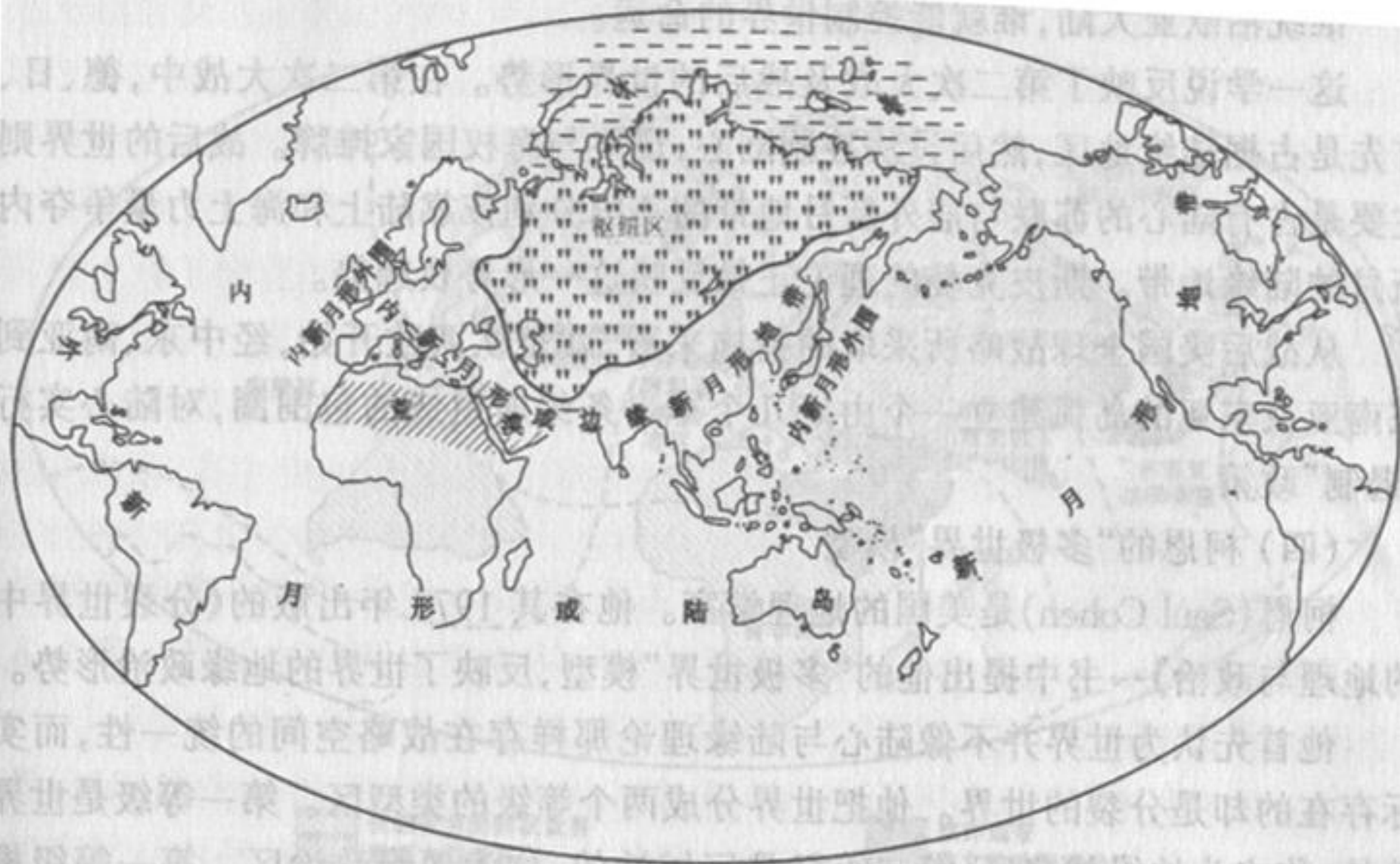


图 13-4 历史的地理枢纽

(引自:H.J.麦金德.历史的地理枢纽.伦敦:1904)

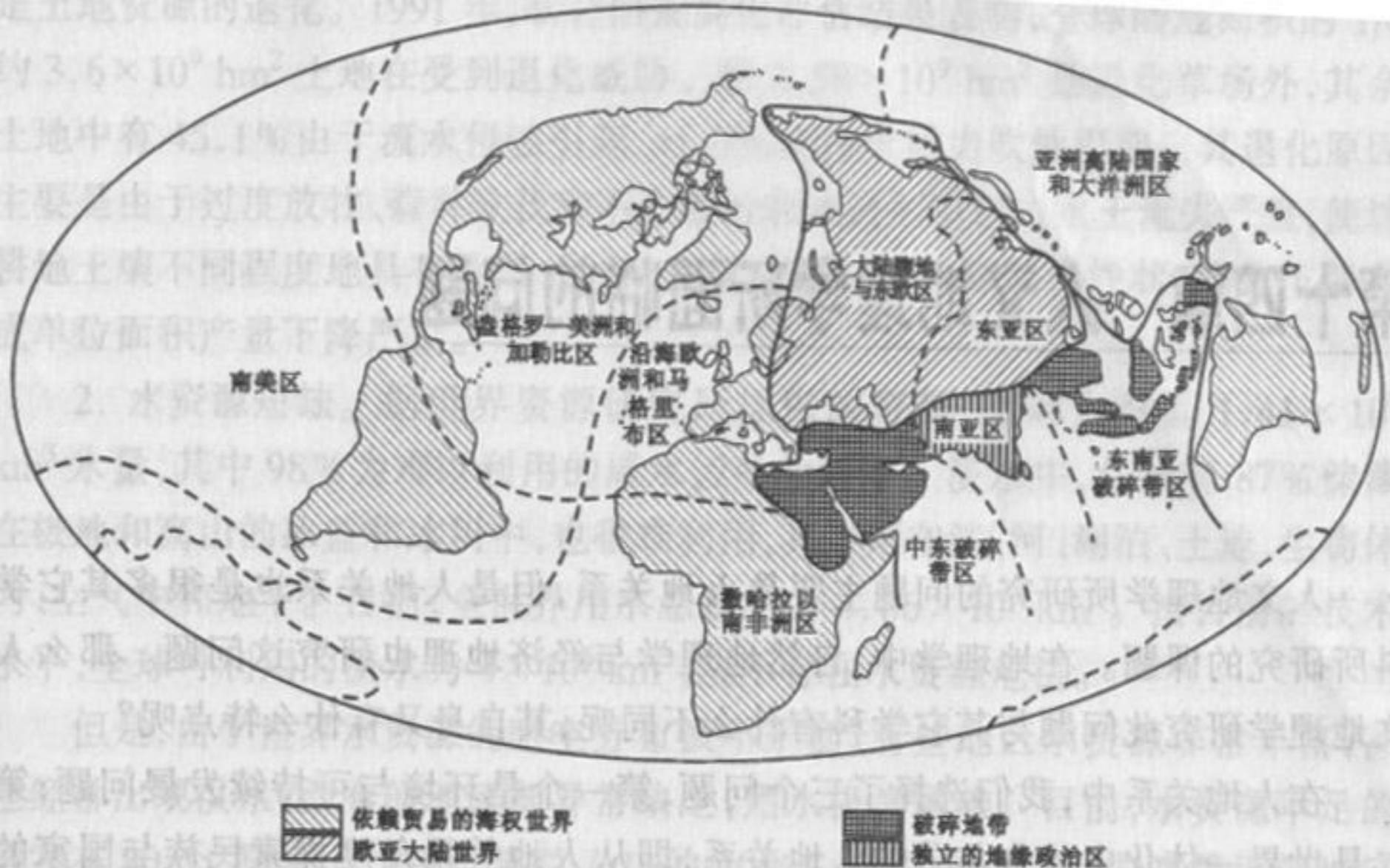


图 13-5 世界的地缘政治区与地缘战略区

(引自: S₁, B₁ 科恩. 分裂世界的地理与政治. 伦敦: Methuen, 1964)



思考题

- 1 分析地理环境对国家主权的影响
- 2 叙述政治与政治地理的主要内容
- 3 对国家权利的要素与实力进行分析
- 4 结合世界的政治、经济形势，分析世界和中国的地缘政治以及中国应采取的国家安全战略

